



# PASSAGE DE LA FLAMME OLYMPIQUE

## *Commune du Lamentin*

# CARTOGRAPHIE DE SÉCURISATION

# PASSAGE DE LA FLAMME OLYMPIQUE

## Commune du Lamentin

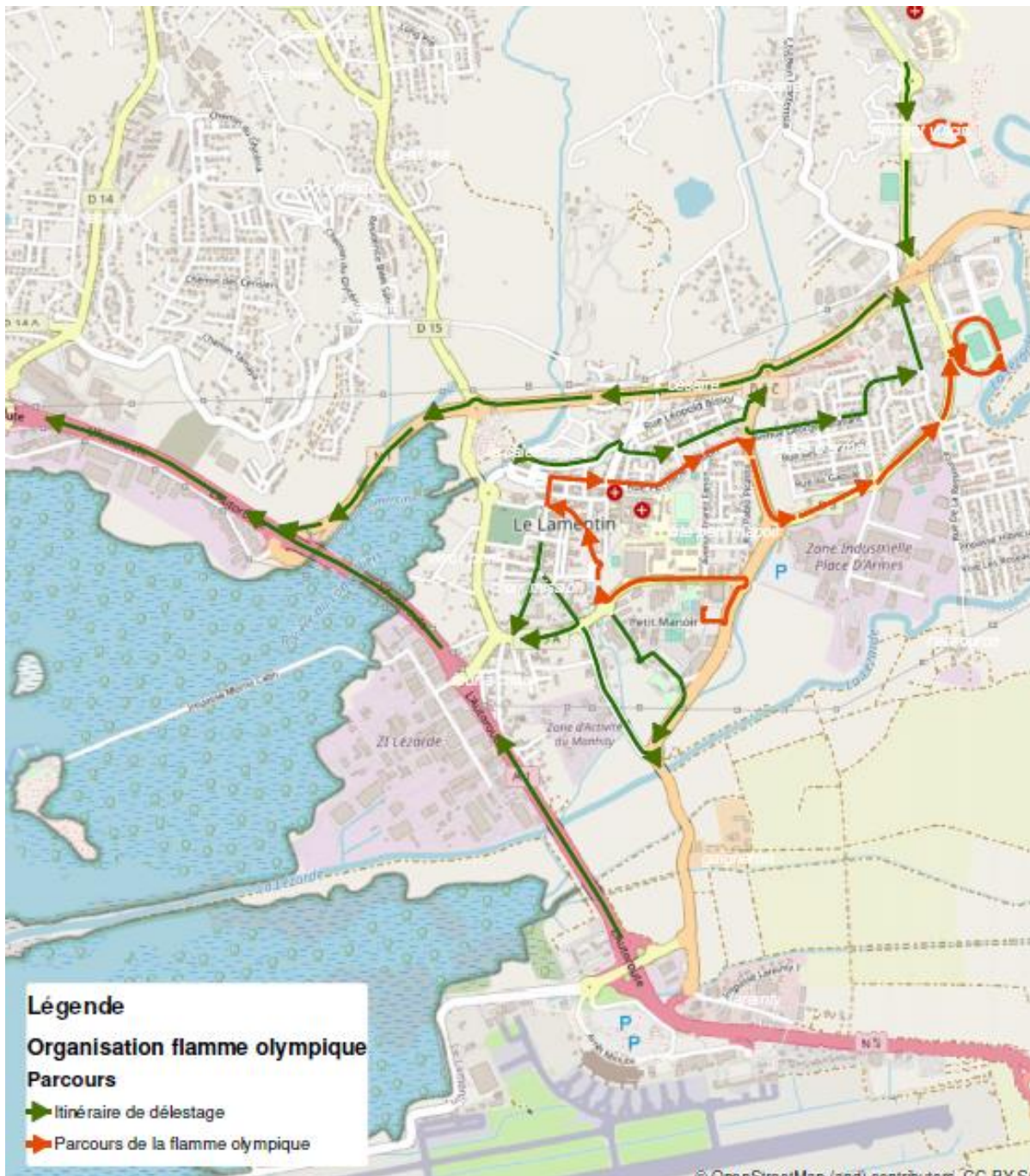
7h00 – 8h40

### Détails du parcours :

Palais des Sports – RD3 (portion à contresens) – Avenue Nelson Mandela – Rue du 24 mars 1961 – Rue Capitaine des Marolles – Rue Victor Schœlcher – Rue Ernest André – Boulevard Fernand Guillon – RD3c – RD3 – Stade G. Gratiant

### Itinéraires de délestage:

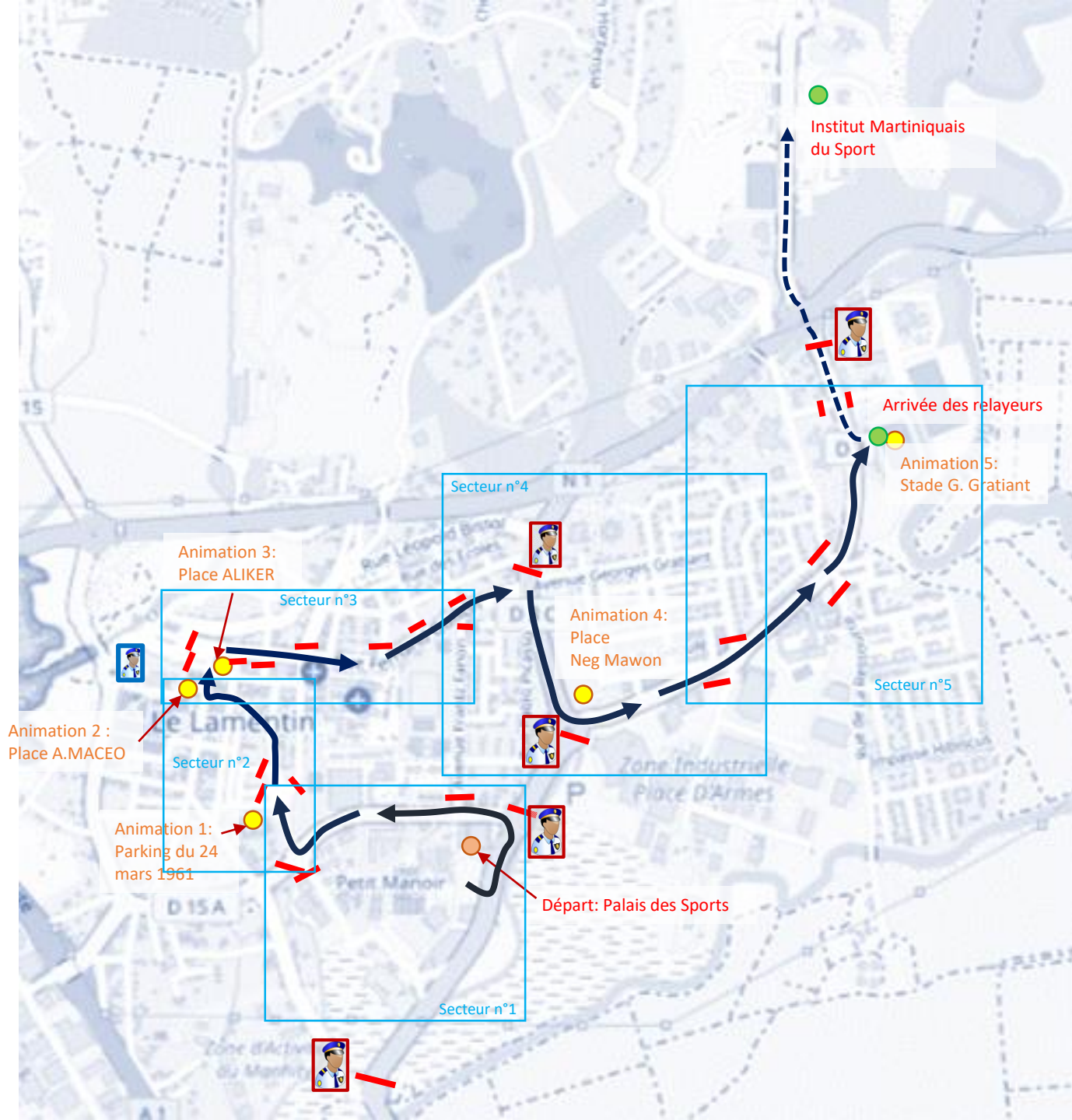
- Route nationale 1 desservant le Lamentin
- Autoroute A1 desservant le Lamentin
- Rue Léopold BISSOL en direction de la rue de l'Abattoir
- Rue Léopold BISSOL en direction de la rue Martin Luther King avec une sortie sur la RD3c
- Rue Schœlcher en direction de Four à Chaux
- Rue Pierre Zobda Quitman en direction de la RD15a
- Rue Marie Dupil vers la station service de Petit-Manoir
- Rue Léon Gontran Damas puis rue Case Nègre



# PASSAGE DE LA FLAMME OLYMPIQUE

## Commune du Lamentin

7h00 – 8h40

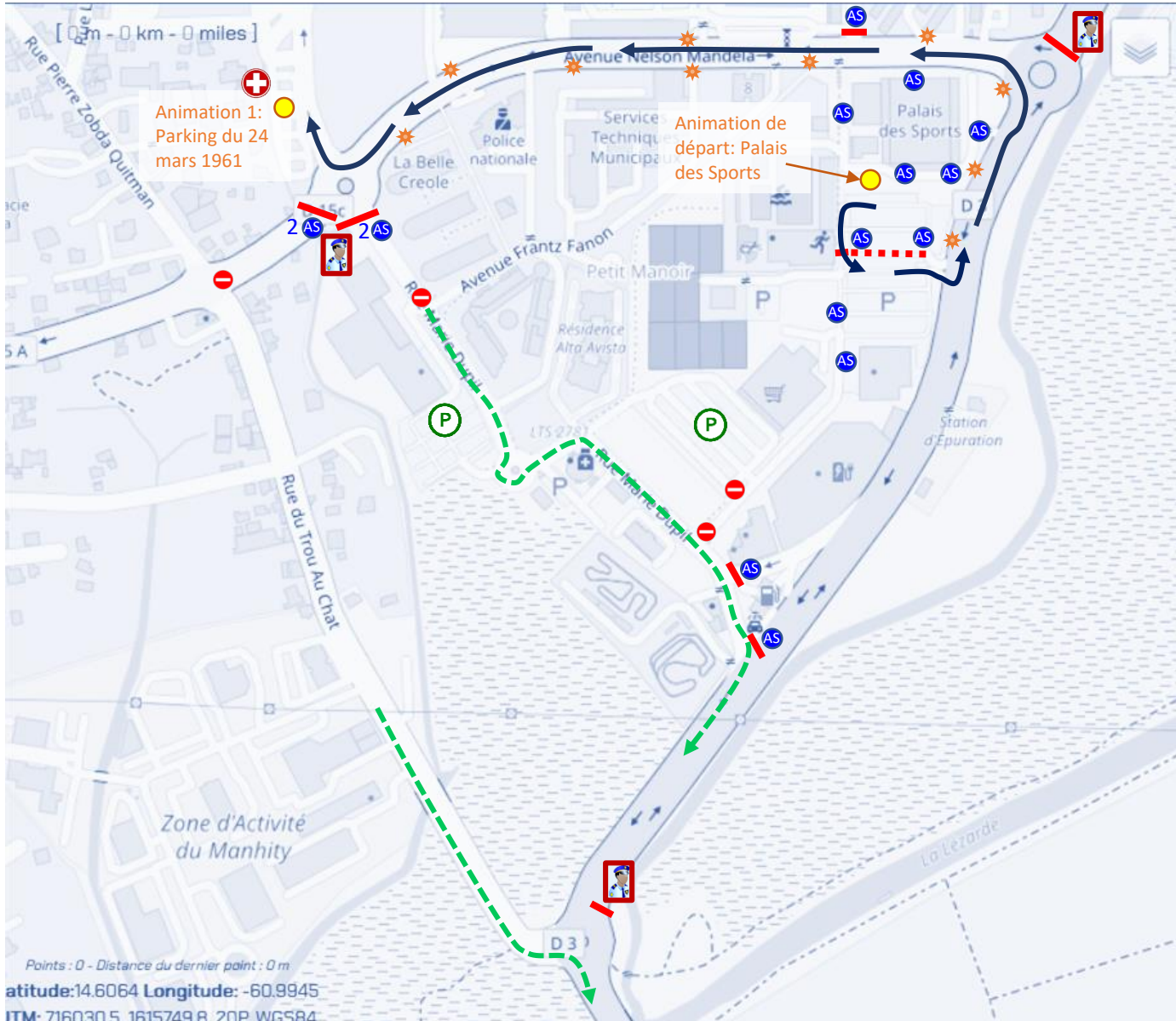











- ● Départ/ arrivée des relayeurs
- ➔ Parcours
- Sites d'animations fortes
- Point de barriérage au passage de la flamme  
*Barrières placées à partir de 5h30 et enlevées lorsque le relayeur arrivera au stade G. Gratiant (en coordination avec PC Sécurité)*
- 👮 Points tenus par la Police Nationale (PN)
- 👮 Points tenus par la Police Municipale (PM)



# Commune du Lamentin

## Secteur n°1

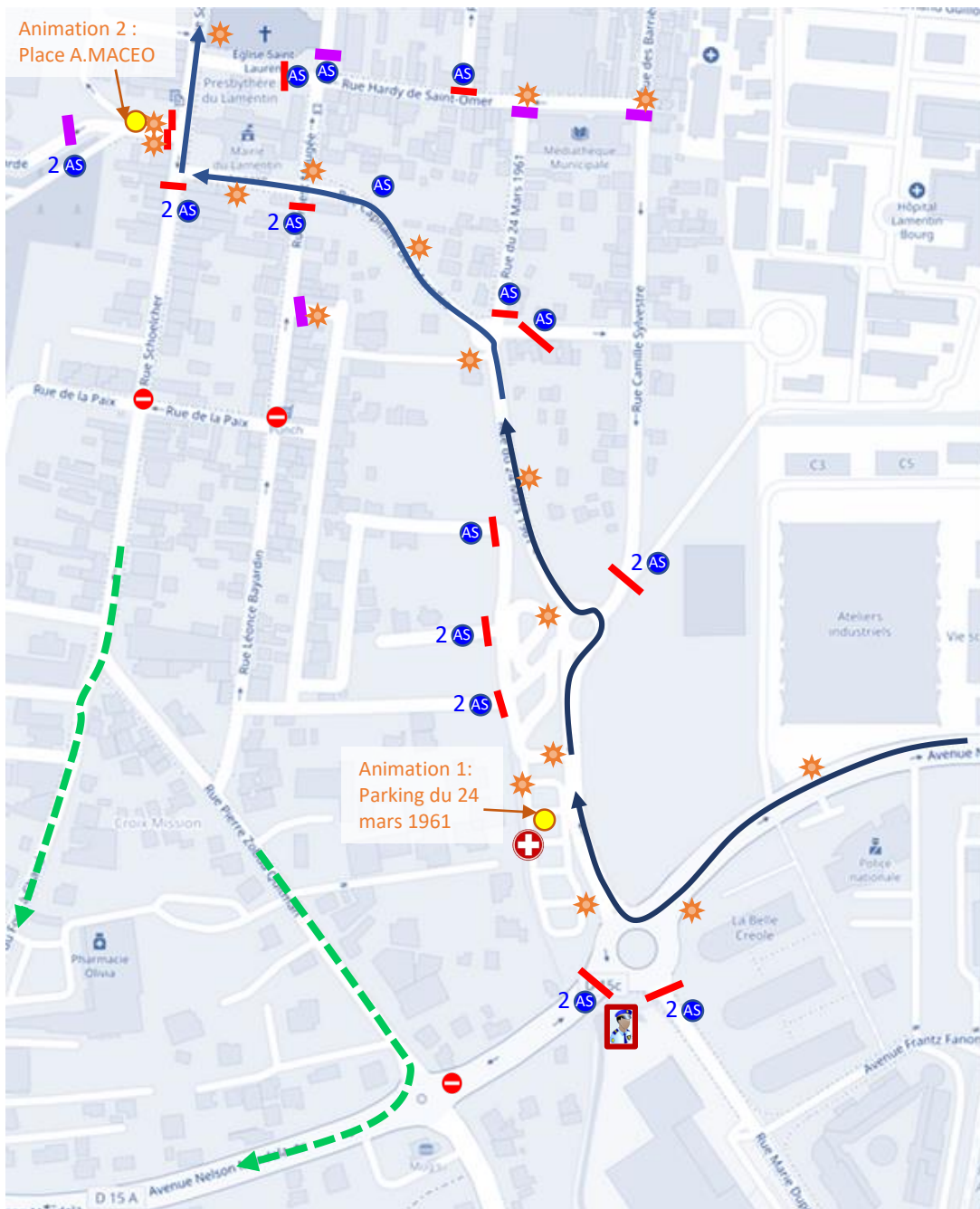











-  Agents de sécurité
-  Parcours de la flamme
-  Circulation possible
-  Bénévoles signaleurs et/ou des associations
-  Point de barriérage au passage de la flamme
-  Panneau de déviation en amont
-  Points tenus par la police nationale (PN)
-  Poste de secours sur parking
-  Zone de stationnement



# Commune du Lamentin

## Secteur n°2

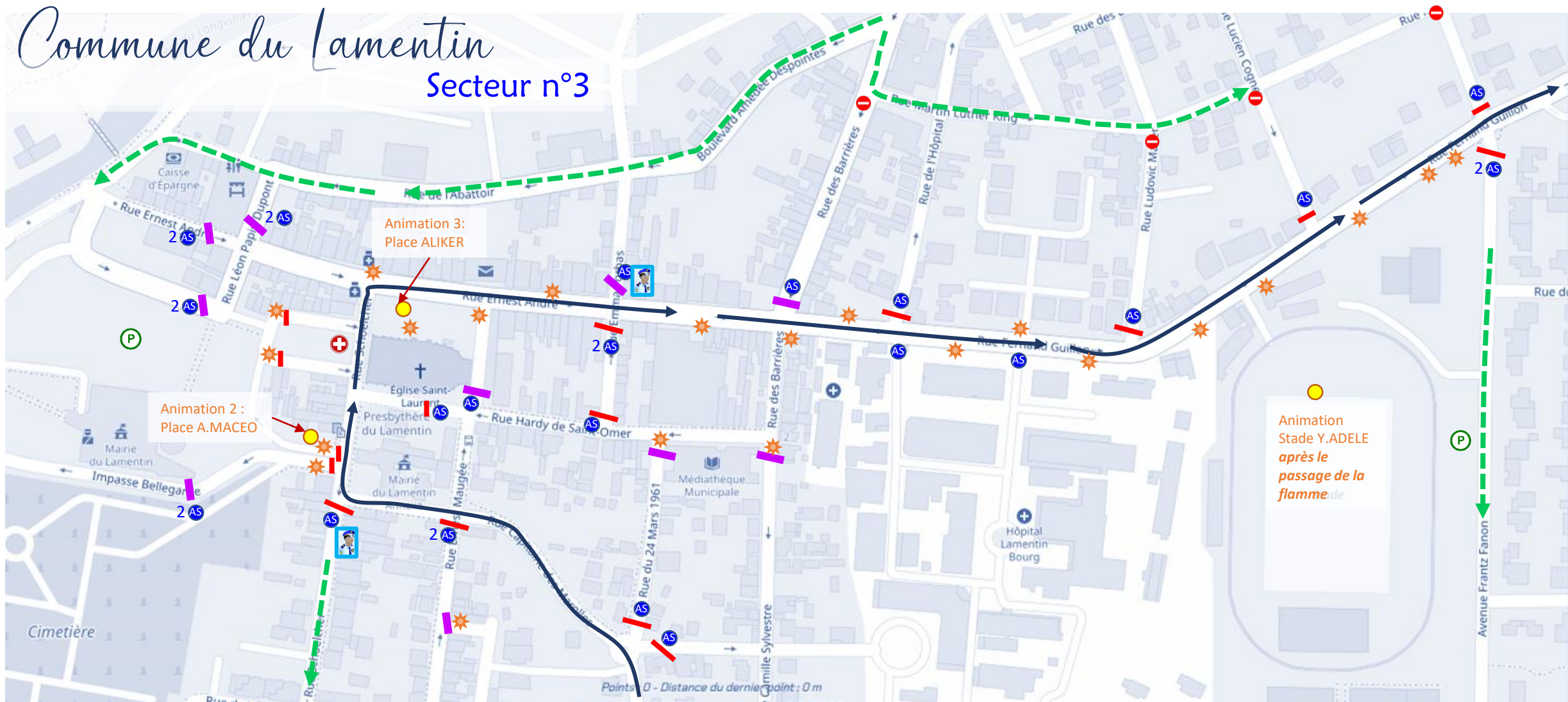












-  Agents de sécurité
-  Parcours de la flamme
-  Circulation possible
-  Bénévoles signaleurs et/ou des associations
-  Point de barriérage au passage de la flamme
-  Panneau de déviation en amont
-  Points tenus par la police nationale (PN)
-  Fermeture porte
-  Poste de secours



# Commune du Lamentin

## Secteur n°3

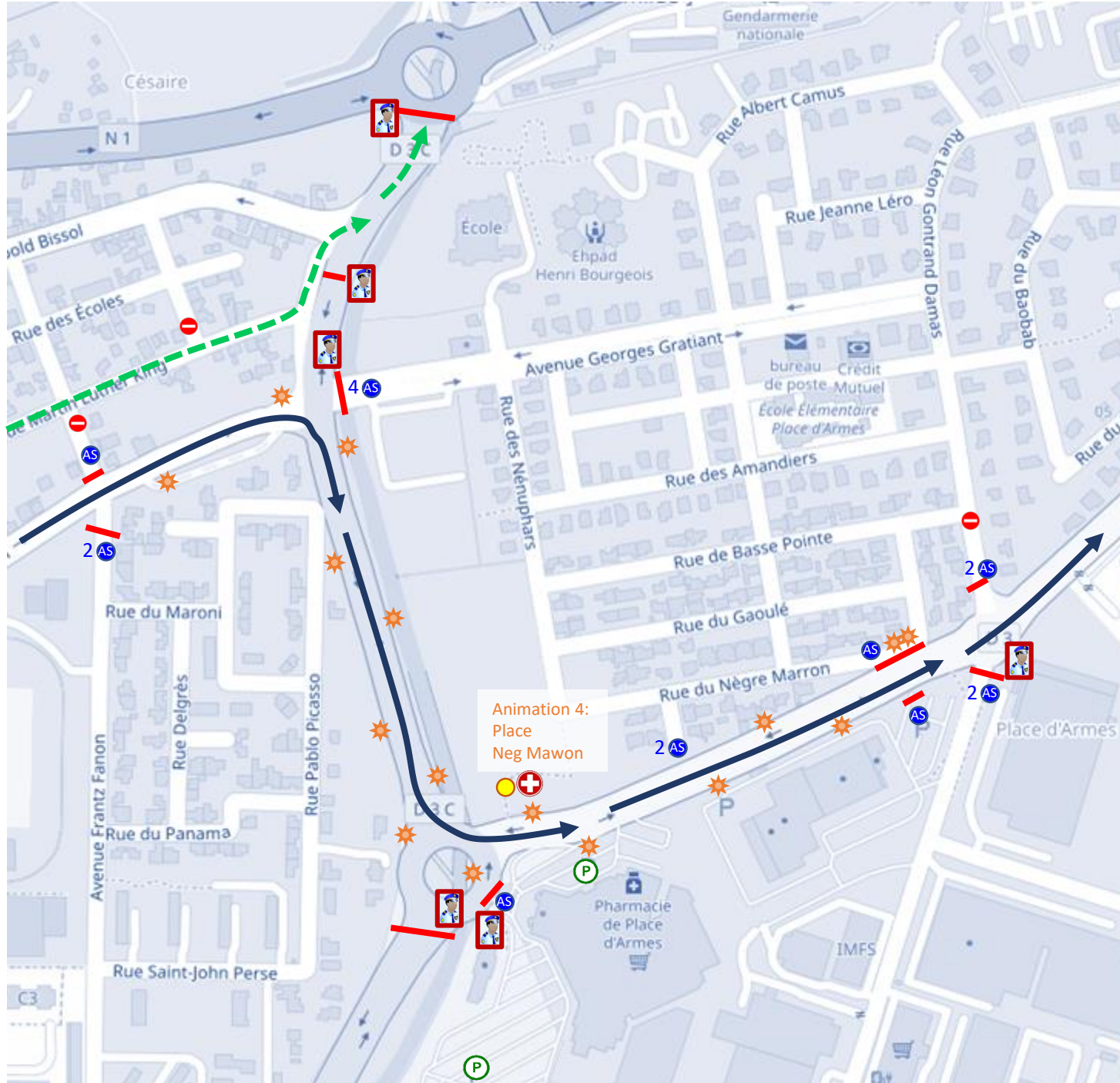












-  Agents de sécurité
-  Parcours de la flamme
-  Circulation possible
-  Zone de stationnement
-  Bénévoles signaleurs et/ou des associations
-  Point de barriérage au passage de la flamme
-  Panneau de déviation en amont
-  Points tenus par la police municipale (PM)
-  Fermeture porte
-  Poste de secours



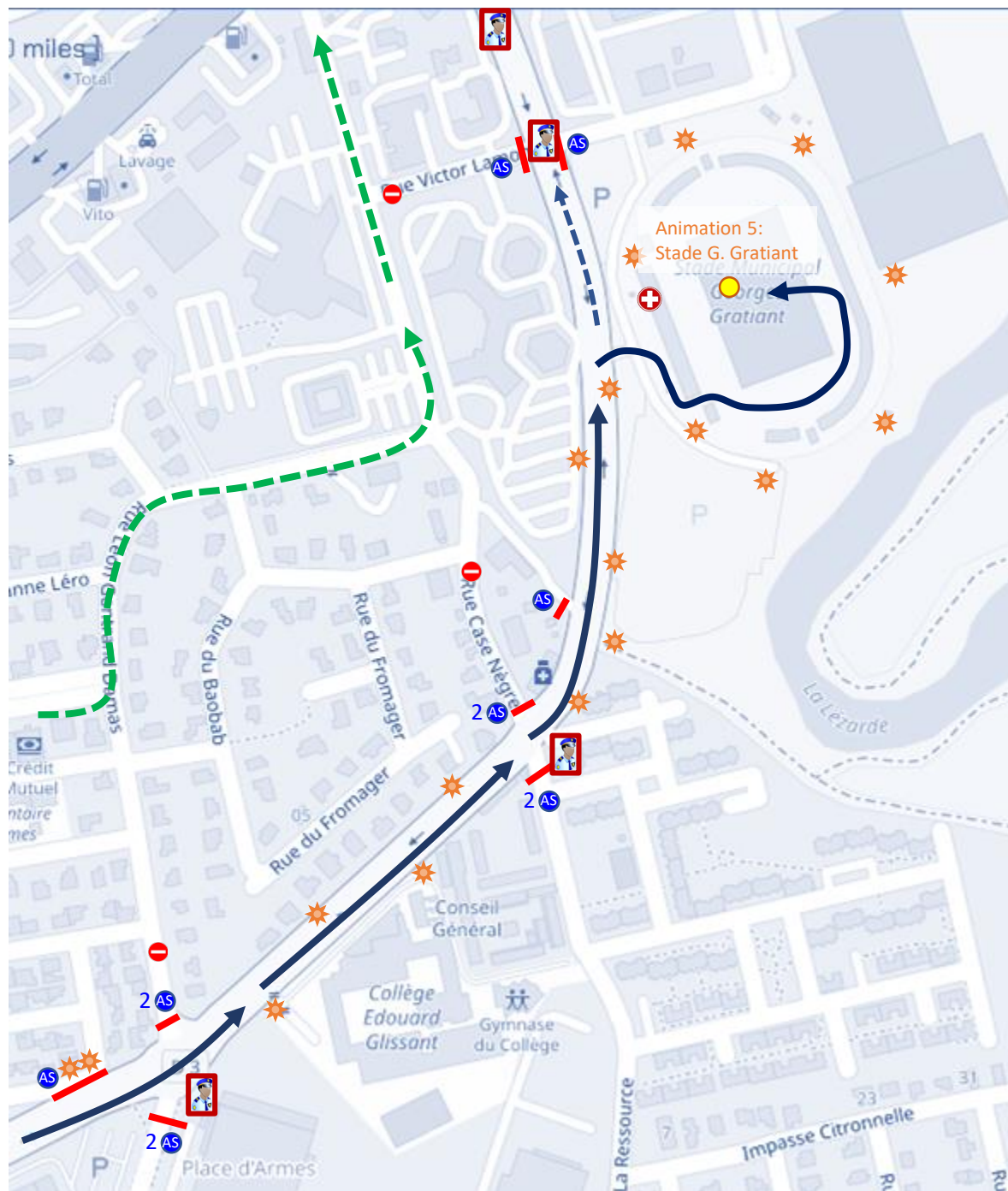
# Commune du Lamentin

## Secteur n°4












-  Agents de sécurité
-  Parcours de la flamme
-  Circulation possible
-  Bénévoles signaleurs et/ou des associations
-  Point de barriérage au passage de la flamme
-  Panneau de déviation en amont
-  Points tenus par la police nationale (PN)
-  Fermeture porte
-  Poste de secours
-  Zone de stationnement possible





# Commune du Lamentin

## Secteur n°5

-  Agents de sécurité
-  Parcours de la flamme
-  Circulation possible
-  Bénévoles signaleurs et/ou des associations
-  Point de barriérage au passage de la flamme
-  Panneau de déviation en amont
-  Points tenus par la police nationale
-  Fermeture porte
-  Poste de secours







# PASSAGE DE LA FLAMME OLYMPIQUE

*Commune du Lamentin*



Coordonnées du PC Sécurité:

Gsm: 0696 50 21 63

ssc@mairie-lamentin.fr

Coord. du Centre de Supervision Urbaine (CSU):

Tél: 0596 66 68 29

Élue référente:

Mme Judith LABORIEUX,

4<sup>e</sup> Adjointe au Maire en charge des questions de  
sécurité, réglementation, prévention de la  
délinquance et de la circulation

Gsm: 0696 29 07 30